





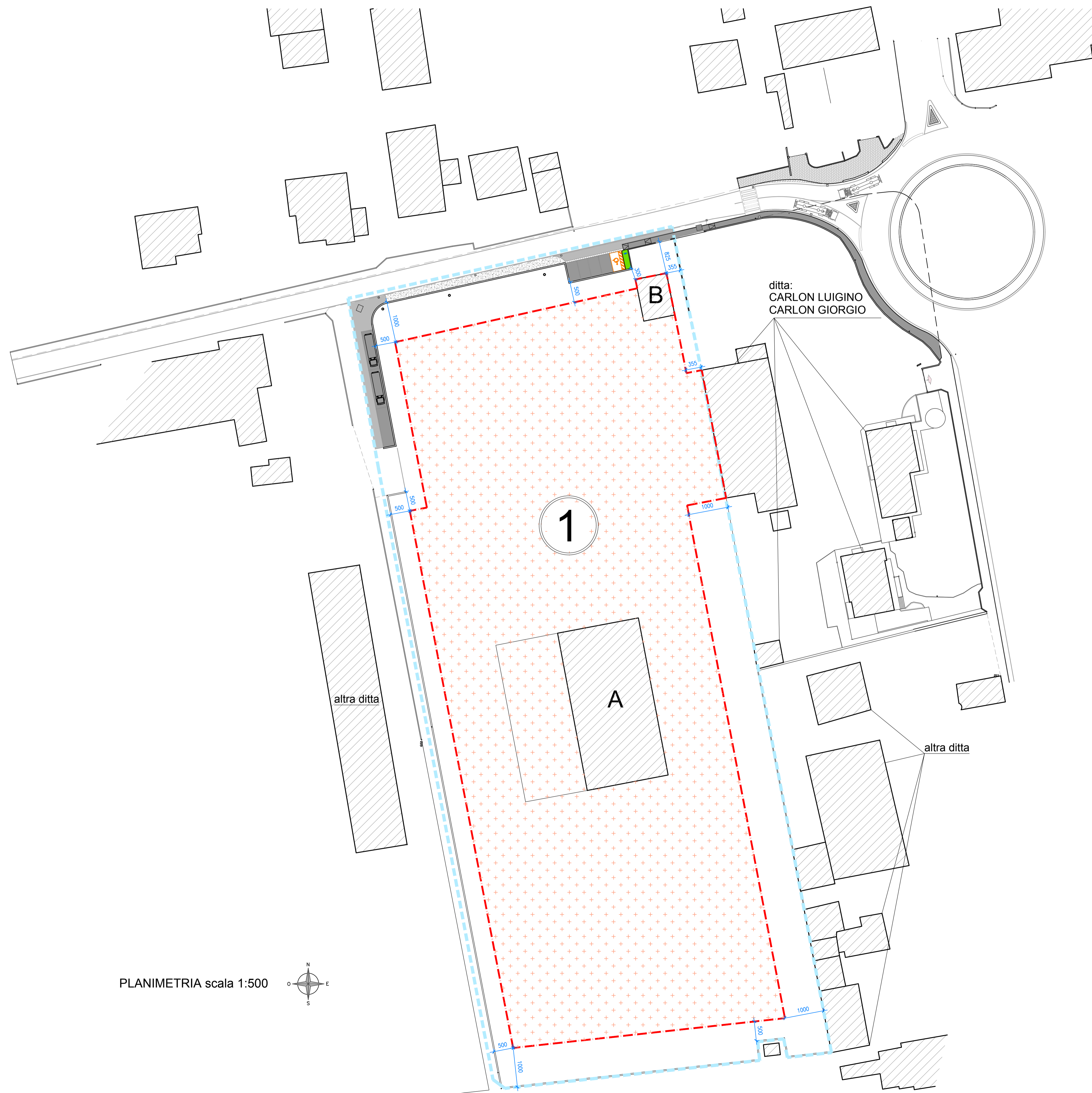


SUPERFICIE FONDIARIA PRIVATA: 16413,27 mq
 SUPERFICIE MAX EDIFICABILE: 3466,60 mq

SUPERFICI FONDIARIE E PARAMETRI DI EDIFICABILITA'					
Comune di Cittadella PUA D2/44 via Laghi					
LOTTO	SUP. LOTTO	SUP. COPRIBILE	SUP. ESISTENTE	SUP. AMPLIABILE	DESTINAZ.
LOTTO 1	13224,00	3466,60 mq	940,39(A+B)mq	2526,21 mq	privato
TOTALE	16413,27 mq	3466,60 mq	940,39 mq	2526,27 mq	

LEGENDA

-  PUA D2/44 via Laghi
-  AMBITO MASSIMO DI INTERVENTO
-  AREA A PARCHEGGIO
-  AREA A VERDE
-  AREA ESTERNA A VIABILITA' ASFALTATA
-  AREA ESTERNA A VIABILITA' BANCHINA STRADALE IN STABILIZZATO



COMUNE DI CITTADELLA

PROVINCIA DI PADOVA

PROGETTO PER LA REALIZZAZIONE DI UN PIANO URBANISTICO ATTUATIVO PRODUTTIVO D2/44

OGGETTO:
PROGETTO

-parametri urbanistici ed edilizi

ELABORATO TAV. 6
 Scala: 1:500

DATI CATASTALI:
 Fg 13 mapp: 430, 432, 431, 519, 520, 667

STUDIO TECNICO
 Girolimetto Geom. Maurizio

Tezze sul Brenta (VI) 36056 Via Brega 69
 Tel: + 39 0424 560721 Fax: + 39 564714 maurizio.girolimetto@geopec.it

COMMITTENTE:
 CARLON S.N.C. DI CARLON LUIGINO & GIORGIO
 CARLON GIORGIO
 CARLON LUIGINO



PLANIMETRIA scala 1:500

